



АДМИНИСТРАЦИЯ ГОРОДА ЮГОРСКА
Ханты-Мансийского автономного округа-Югры

ПОСТАНОВЛЕНИЕ

от 11.02.2026

№ 224-13-п

Об установлении публичного сервитута

В соответствии со статьями 23, 39.37, 39.39, 39.43, 39.45 Земельного кодекса Российской Федерации, на основании ходатайства акционерного общества «Югорская региональная электросетевая компания» (ИНН 8601045152, ОГРН 1118601002596, адрес юридического лица: 628012, Ханты-Мансийский автономный округ-Югра, город Ханты-Мансийск, улица Ленина, дом 52/1) - далее АО «ЮРЭСК») от 19.12.2025:

1. Установить публичный сервитут в целях строительства, эксплуатации объектов электросетевого хозяйства, необходимых для организации электроснабжения населения и подключения (технологического присоединения) к сетям инженерно-технического обеспечения («Строительство ЛЭП-10 кВ для электроснабжения ЖК «Мирный» в г.Югорск (ЛЭП-10 кВ ориентировочной протяженностью 0,100 км)») в кадастровом квартале 86:22:0002001, из земель населенных пунктов общей площадью 490 (четыреста девяносто) кв. метров, в том числе:

площадью 74 (семьдесят четыре) кв. метра в отношении части земельного участка с кадастровым номером 86:22:0002001:1623, расположенного по адресу: Российская Федерация, Ханты-Мансийский автономный округ - Югра, городской округ Югорск, город Югорск, улица Десантников, находящегося в государственной собственности;

площадью 164 (сто шестьдесят четыре) кв. метра в отношении части земельного участка с кадастровым номером 86:22:0002001:1576, расположенного по адресу: Российская Федерация, Ханты-Мансийский автономный округ - Югра, г. Югорск, ул. Мира, находящегося в

государственной собственности, предоставленного в аренду юридическому лицу;

площадью 252 (двести пятьдесят два) кв. метра в отношении части земельного участка с кадастровым номером 86:22:0002001:1572, расположенного по адресу: Российская Федерация, Ханты-Мансийский автономный округ - Югра, городской округ Югорск, город Югорск, улица Мира, земельный участок 59, находящегося в государственной собственности, предоставленного в аренду юридическому лицу,

в границах Зоны застройки среднеэтажными многоквартирными домами (код Ж-2), в соответствии со схемой границ публичного сервитута согласно приложению 1.

2. Утвердить границы публичного сервитута, указанного в пункте 1 настоящего постановления согласно приложению 2.

3. Срок публичного сервитута: 25 (двадцать пять) лет.

4. Срок, в течение которого использование части земельного участка и расположенных на нем объектов недвижимости в соответствии с их разрешенным использованием будет невозможно или существенно затруднено в связи с осуществлением сервитута: 30 (тридцать) дней.

5. Строительство объекта осуществляется в соответствии с инвестиционной программой АО «ЮРЭСК» на 2023-2027 на основании договора на технологическое присоединение от 22.08.2025 № ЮГ-709.25.

6. Порядок установления зоны с особыми условиями использования территорий и содержание ограничений прав на часть земельного участка в границах такой зоны определяется в соответствии с Правилами установления охранных зон объектов электросетевого хозяйства и особых условий использования земельных участков, расположенных в границах таких зон, утвержденными постановлением Правительства Российской Федерации от 24.02.2009 № 160.

7. Установить в отношении земель, находящихся в государственной собственности, порядок расчета и внесения платы за публичный сервитут согласно приложению 3.

7.1. Плата за публичный сервитут вносится единовременным платежом не позднее шести месяцев со дня принятия настоящего постановления.

8. График проведения работ при осуществлении деятельности, для обеспечения которой устанавливается публичный сервитут определяется в соответствии с договором на технологическое присоединение от 22.08.2025 № ЮГ-709.25.

9. АО «ЮРЭСК» привести земельный участок в состояние, пригодное для его использования в соответствии с разрешенным использованием, в срок

не позднее чем три месяца после завершения строительства инженерного сооружения, для размещения которого был установлен публичный сервитут.

10. АО «ЮРЭСК» снести объекты, размещенные им на основании публичного сервитута, и осуществить при необходимости рекультивацию земельного участка в срок не позднее чем шесть месяцев с момента прекращения публичного сервитута.

11. Департаменту муниципальной собственности и градостроительства администрации города Югорска в течение пяти рабочих дней со дня принятия решения об установлении публичного сервитута:


- разместить постановление на официальном сайте органов местного самоуправления;

- направить копию решения об установлении публичного сервитута в орган регистрации прав;

- направить обладателю публичного сервитута копию решения об установлении публичного сервитута, сведения о лицах, являющихся правообладателями земельного участка, способах связи с ними, копии документов, подтверждающих право указанных лиц на земельный участок.

12. Публичный сервитут считается установленным со дня внесения сведений о нем в Единый государственный реестр недвижимости.

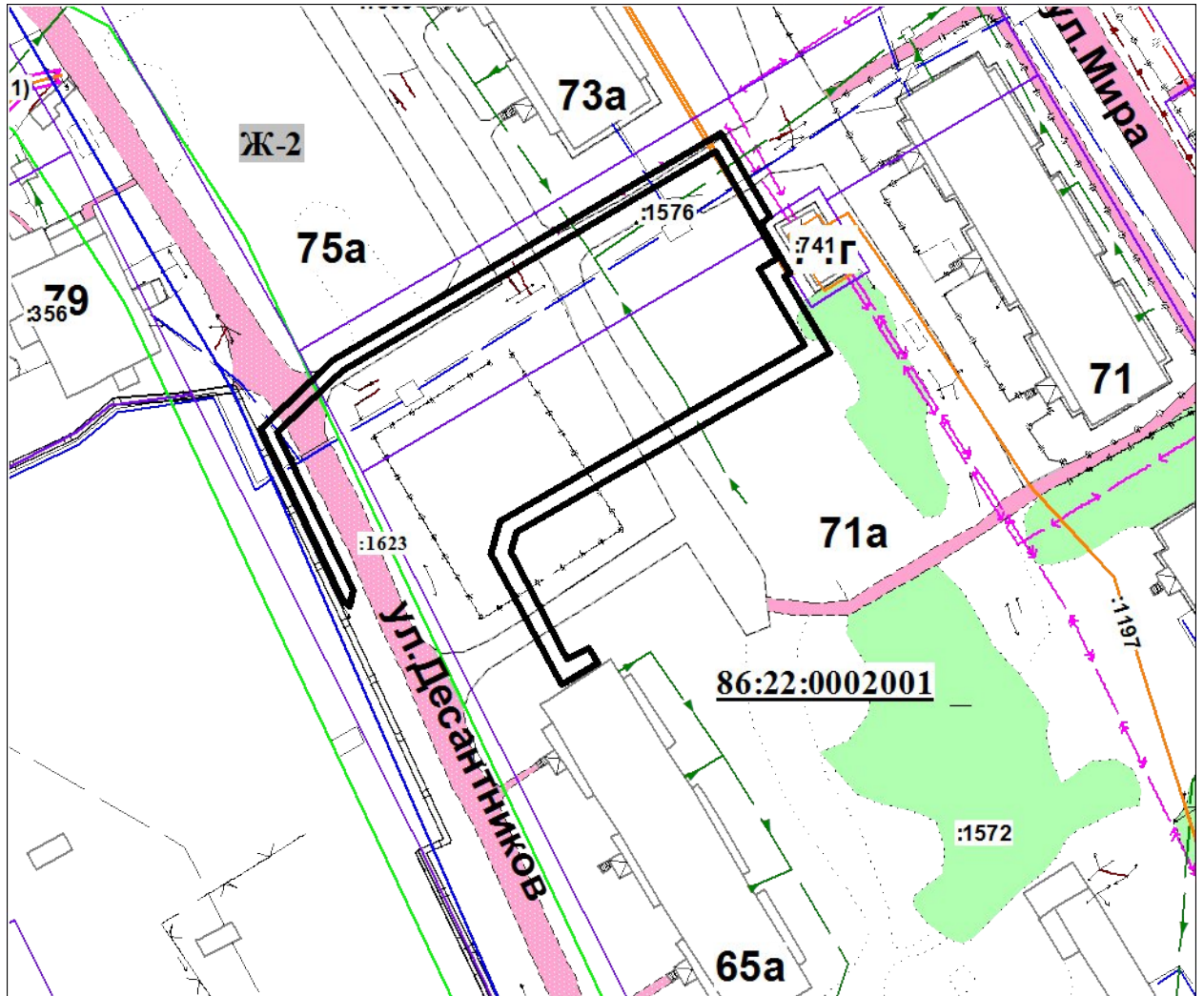
Глава города Югорска



А.Ю. Харлов







Приложение 1
к постановлению
администрации города Югорска
от 11.02.2026 № 224-13-п

Схема границ публичного сервитута



Масштаб 1:1000

УСЛОВНЫЕ ОБОЗНАЧЕНИЯ

	проектные границы публичного сервитута
	обозначение характерных точек проектных границ публичного сервитута
	<u>86:22:0002001</u> - обозначения кадастровых кварталов
	:125 - обозначения земельных участков по сведениям ЕГРН
	Ж-2 - обозначение территориальных зон
	- обозначение границ зон с особыми условиями использования территорий

Приложение 2
к постановлению
администрации города Югорска
от 11.02.2026 № 224-13-п

Описание границ публичного сервитута				
Объект: «Строительство ЛЭП-10 кВ для электроснабжения ЖК «Мирный» в г.Югорск (ЛЭП-10 кВ ориентировочной протяженностью 0,100 км)»				
Местоположение публичного сервитута: Ханты-Мансийский Автономный округ - Югра, городской округ Югорск, город Югорск, в районе улиц Мира, Десантников				
Система координат МСК86_Зона_1				
Площадь публичного сервитута 490 кв. метров				
Кадастровый квартал 86:22:0002001				
Перечень характерных точек границ публичного сервитута				
Обозначение характерных точек границы	Координаты, м		Метод определения координат и средняя квадратическая погрешность положения характерной точки (Mt), м	Описание закрепления точки
	X	Y		
1	2	3	4	5
1	994785,42	1674577,89	Картометрический, 0.20	Закрепление отсутствует
2	994795,72	1674588,42	Картометрический, 0.20	Закрепление отсутствует
3	994828,71	1674645,04	Картометрический, 0.20	Закрепление отсутствует
4	994816,43	1674652,21	Картометрический, 0.20	Закрепление отсутствует
5	994815,62	1674650,88	Картометрический, 0.20	Закрепление отсутствует
6	994808,34	1674655,30	Картометрический, 0.20	Закрепление отсутствует
7	994807,86	1674654,39	Картометрический, 0.20	Закрепление отсутствует
8	994796,77	1674660,96	Картометрический, 0.20	Закрепление отсутствует
9	994770,34	1674615,07	Картометрический, 0.20	Закрепление отсутствует
10	994767,46	1674614,34	Картометрический, 0.20	Закрепление отсутствует
11	994751,78	1674622,72	Картометрический, 0.20	Закрепление отсутствует
12	994753,50	1674625,84	Картометрический, 0.20	Закрепление

				отсутствует
13	994751,22	1674627,12	Картометрический, 0.20	Закрепление отсутствует
14	994748,23	1674621,68	Картометрический, 0.20	Закрепление отсутствует
15	994767,12	1674611,58	Картометрический, 0.20	Закрепление отсутствует
16	994772,04	1674612,82	Картометрический, 0.20	Закрепление отсутствует
17	994797,71	1674657,38	Картометрический, 0.20	Закрепление отсутствует
18	994808,74	1674650,84	Картометрический, 0.20	Закрепление отсутствует
19	994810,34	1674653,46	Картометрический, 0.20	Закрепление отсутствует
20	994825,98	1674644,32	Картометрический, 0.20	Закрепление отсутствует
21	994794,12	1674589,64	Картометрический, 0.20	Закрепление отсутствует
22	994784,99	1674580,31	Картометрический, 0.20	Закрепление отсутствует
23	994761,85	1674591,34	Картометрический, 0.20	Закрепление отсутствует
24	994759,48	1674590,79	Картометрический, 0.20	Закрепление отсутствует
25	994760,55	1674589,71	Картометрический, 0.20	Закрепление отсутствует
1	994785,42	1674577,89	Картометрический, 0.20	Закрепление отсутствует

Приложение 3
к постановлению
администрации города Югорска
от 11.02.2026 № 224-13-п

Порядок расчета и размер платы за публичный сервитут

Порядок расчета и размер платы за публичный сервитут в отношении земельных участков, находящихся в государственной или муниципальной собственности и необремененных правами третьих лиц установлены статьей 39.46 Земельного кодекса Российской Федерации.

Кадастровая стоимость земельных участков (КСзу) утверждена приказом Департамента по управлению государственным имуществом Ханты-Мансийского автономного округа - Югры от 21.11.2022 № 31-нп «Об утверждении результатов определения кадастровой стоимости земельных участков на территории Ханты-Мансийского автономного округа – Югры» и составляет **9 453 401** (девять миллионов четыреста пятьдесят три тысячи четыреста один) руб. **65** коп для земельного участка с кадастровым номером 86:22:0002001:1623.

№ п/п	Кадастровый номер земельного участка/кадастрового квартала (для земель)	Кадастровая стоимость земельного участка, руб. (КСзу)/средний уровень кадастровой стоимости, руб/кв.м (КСсп)	Площадь земельного участка (земель), кв. м (Sзу), в отношении которых устанавливается публичный сервитут	Процент от кадастровой стоимости (среднего уровня кадастровой стоимости) п.4 ст. 39.46 Земельного кодекса РФ	Срок публичног о сервитута, лет (год)	Размер платы за публичный сервитут, руб. (Рпс)
1.	86:22:0002001:1623	9453401,65	74	0,01	25	341,78
					итого:	341,78

$R_{пс}R_{пс}=(K_{сзу}/S_{зу}) \times S_{ззу1} \times 0,01\% \times 25 = (9453401,65/5117) \times 74 \times 0,01\% \times 25 = 341,78$ руб.

Размер платы за публичный сервитут в отношении земельного участка с кадастровым номером 86:22:0002001:1623 составляет 341 (триста сорок один) рубль 78 коп за 25 лет.

Платежные реквизиты для внесения платы за публичный сервитут на земельных участках, государственная собственность на которые не разграничена:

Получатель: УФК по Ханты-Мансийскому автономному округу - Югре (ДМСИГ, л/с 04873030160), ИНН 8622011490, КПП 862201001,

КБК 070 1 11 05312 04 0000 120, ОКТМО по г. Югорску: 71887000,

Счет получателя: **03100643000000018700**,

Банк получателя: ОКЦ №8 Уральского ГУ Банка России//УФК по Ханты-Мансийскому автономному округу-Югре г. Ханты-Мансийск, БИК 007162163,

Счет банка получателя: 40102810245370000007,

Назначение платежа: плата за публичный сервитут.